

- Formular pentru persoane fizice -
OFERTĂ DE VÂNZARE TEREN

Subsemnatul/Subsemnata^{^1)} COTA ELEONORA, CNP 2490922354743, având adresa de comunicare în: localitatea TIMISCARA, str. ROȘIEA nr. 15, bl., sc. A, et. 4, ap. 10, județul/sectorul TIMIS, codul poștal, e-mail, tel. 0728713759, vând teren agricol situat în extravilan, în suprafață de 0,14 (ha), reprezentând cota parte 1/1, la prețul de (*) 3.500 (lei).

^1) Se completează numele și prenumele proprietarului terenului

.Condițiile de vânzare^{^2)} sunt următoarele:

^2) Se va completa în cifre și litere.

Date privind identificarea terenului:

Specificare	Informații privind amplasamentul terenului							Categorie de folosință ^{^3)}	Observații
	Orașul/Comuna/Județul (*)	Suprafață (ha)		Număr cadastral (**)	Număr de carte funciară (**)	Număr tarla/lot (**)	Număr parcelă (**)		
		Suprafața totală (*)	Cotă-parte ^{^5)}						
Se completează de către vânzător.	<u>TURENI jud. CJ</u>	<u>0,14</u>	<u>1/1</u>	<u>55308</u>	<u>55308</u>	<u>21</u>	<u>249</u>	<u>ARABIL</u>	
Verificat primărie ^{^4)}									

^3) Se completează categoria de folosință a terenurilor agricole situate în extravilan conform art. 2 din Legea fondului funciar nr. 18/1991, republicată, cu modificările și completările ulterioare.

^4) Se completează cu „X” rubricile în care informațiile pot fi comparate cu datele din Registrul agricol, evidențele fiscale, evidențele de stare civilă, altele asemenea.

^5) Cota-parte din suprafață se exprimă în fracție și în hectare.

Declar că terenul agricol situat în extravilan face obiectul acțiunii pentru pronunțarea unei hotărâri judecătorești care să țină loc de contract de vânzare: DA [] NU []

Cunoscând că falsul în declarații se pedepsește conform Legii nr. 286/2009 privind Codul penal, cu modificările și completările ulterioare, declar că datele sunt reale, corecte și complete.

Vânzător/Împuternicit,
BUCUR VASILE FLORELI
(numele și prenumele în clar)

[Signature]
Semnătura

L.S.
Data 13.02.2026

LISTA
preemptorilor în vederea exercitării dreptului de preempțiune asupra ofertei de vânzare în
ordinea rangului de preferință

Județul CLUJ(*)	Registrul de evidență Nr 2 din 18/02/2026(*)
Unitatea administrativ-teritorială TURENI(*)	

Ca urmare a înregistrării Ofertei de vânzare nr 2 depuse de COTA ELENORA RODICA VIORICA în calitate de vânzător, pe baza evidențelor deținute la nivelul primăriilor și a informațiilor cuprinse în oferta de vânzare au fost identificați următorii preemptori:

- preemptori de rang I: coproprietarii, soții, rudele până la gradul al treilea și afinii până la gradul al treilea, în această ordine

Nr. crt.	Numele și prenumele persoanei fizice/Denumirea persoanei/persoanelor juridice, asociației și altor entități fără personalitate juridică, precum și a persoanei juridice care nu se înregistrează în registrul comerțului	Adresă de domiciliu/reședință/sediu
1.	COTA ADRIAN	Jud. TIMIS, loc. MUNICIPIUL TIMISOARA, TIMISOARA, str. CALEA ARADULUI nr. 27

preemptori de rang II: proprietarii investițiilor agricole pentru culturile de pomi, viță-de-vie, hamei, irigații exclusiv private aflate pe terenurile ce fac obiectul ofertelor de vânzare și/sau arendașii. În cazul în care pe terenurile supuse vânzării se află investiții agricole pentru culturile de pomi, viță-de-vie, hamei și pentru irigații, prioritate la cumpărarea acestor terenuri au proprietarii acestor investiții.

Nr. crt.	Numele și prenumele persoanei fizice/Denumirea persoanei/persoanelor juridice, asociației și altor entități fără personalitate juridică, precum și a persoanei juridice care nu se înregistrează în registrul comerțului	Adresă de domiciliu/reședință/sediu
1.	-	-

preemptori de rang III: proprietarii și/sau arendașii terenurilor agricole vecine cu terenul supus vânzării, cu respectarea dispozițiilor prevăzute la art. 4 alin. (2) și (4) din Legea nr. 17/2014 privind unele măsuri de reglementare a vânzării terenurilor agricole situate în extravilan și de modificare a Legii nr. 268/2001 privind privatizarea societăților ce dețin în administrare terenuri proprietate publică și privată a statului cu destinație agricolă și înființarea Agenției Domeniilor Statului, cu modificările și completările ulterioare

Nr. crt.	Numele și prenumele persoanei fizice/Denumirea persoanei/persoanelor juridice, asociației și altor entități fără personalitate juridică, precum și a persoanei juridice care nu se înregistrează în registrul comerțului	Adresă de domiciliu/reședință/sediu
1.	IORGA ILIE	Jud. CLUJ, loc. TURENI, MICEȘTI, str. PRINCIPALA nr. 0
2.	SALISTEAN VASILE	Jud. CLUJ, loc. TURENI, MICEȘTI, str. PRINCIPALA nr. 0

preemptori de rang IV: tinerii fermieri

Nr. crt.	Numele și prenumele persoanei fizice/altor entități fără personalitate juridică, precum și ale persoanei juridice care nu se înregistrează în registrul comerțului	Adresă de domiciliu/reședință/sediu
1.	-	-

preemptori de rang V: Academia de Științe Agricole și Silvicultură "Gheorghe Ionescu-Șișești" și unitățile de cercetare-dezvoltare din domeniile agriculturii, silviculturii și industriei alimentare, organizate și reglementate prin Legea nr. 45/2009 privind organizarea și funcționarea Academiei de Științe Agricole și

Silvice "Gheorghe Ionescu-Șișești" și a sistemului de cercetaredezvoltare din domeniile agriculturii, silviculturii și industriei alimentare, cu modificările și completările ulterioare, precum și instituțiile de învățământ cu profil agricol, în scopul cumpărării terenurilor agricole situate în extravilan cu destinația strict necesară cercetării agricole, aflate în vecinătatea loturilor existente în patrimoniul acestora

Nr. crt.	Denumirea persoanei/persoanelor juridice, asociațiilor și altor entități fără personalitate juridică, precum și a persoanei juridice care nu se înregistrează în registrul comerțului	Adresă de domiciliu/reședință/sediu
1.	-	-

preemptori de rang VI: persoane fizice cu domiciliul/reședința situat/situată în unitățile administrativ-teritoriale unde este amplasat terenul sau în unitățile administrativ-teritoriale vecine

Nr. crt.	Numele și prenumele persoanei fizice/Denumirea persoanei/persoanelor juridice, asociațiilor și altor entități fără personalitate juridică, precum și a persoanei juridice care nu se înregistrează în registrul comerțului	Adresă de domiciliu/reședință/sediu
1.	-	-


preemptori de rang VII: statul român, prin Agenția Domeniilor Statului

Nr. crt.	Denumirea persoanei/persoanelor juridice, asociațiilor și altor entități fără personalitate juridică, precum și a persoanei juridice care nu se înregistrează în registrul comerțului	Adresă de domiciliu/reședință/sediu
1.	-	-

Primar,

 Manaila Elena Daniela
 Secretar primărie,

 Presecan Alexandra Maria
 Data 18.02.2026



NOTĂ:

Câmpurile notate cu (*) sunt obligatoriu de completat.

- Model -
- Formular -

PROCES-VERBAL
de afișare a ofertei de vânzare




Județul/Localitatea	Registrul de evidență nr 1682 din 13/02/2026 (zi/lună/an)
Primăria TURENI/CLUJ	

Încheiat astăzi, 18.02.2026...., în temeiul art. 6 alin. (2) din Legea nr. 17/2014 privind unele măsuri de reglementare a vânzării terenurilor agricole situate în extravilan și de modificare a Legii nr. 268/2001 privind privatizarea societăților ce dețin în administrare terenuri proprietate publică și privată a statului cu destinație agricolă și înființarea Agenției Domeniilor Statului, cu modificările și completările ulterioare.

În vederea îndeplinirii formalităților prevăzute de lege și aducerii la cunoștința preemtorilor a ofertei de vânzare nr. 2 din data de 18.02.2026. ., depusă de către COTA ELENORA RODICA VIORICA, în calitate de vânzător/vânzătoare, proprietar/coproprietar/asociat unic/acționar, al terenului agricol situat în extravilanul localității TURENI, județul CLUJ, s-a constatat afișarea ofertei de vânzare la sediul instituției și pe pagina de internet www. . . comunatureni . . .ro în data de 18.02.2026. . .

Oferta de vânzare nr. 2 din data de 18.02.2026. . se afișează pentru un termen de 45 de zile lucrătoare și conține informații privind proprietarul terenului agricol, date privind identificarea terenului, precum și condițiile de vânzare.

În acest sens s-a întocmit proces-verbal de afișare a ofertei de vânzare nr. 2 din data de 18.02.2026. . a terenului agricol situat în extravilan.

Primar, Manaila Elena Daniela Semnătura L.S.		
Secretar general, Presecan Alexandra Maria 	Consilier, Szekely Izabella 	



Oficiul de Cadastru și Publicitate Imobiliară CLUJ
Biroul de Cadastru și Publicitate Imobiliară Turda

EXTRAS DE CARTE FUNCİARĂ PENTRU INFORMARE

Carte Funciară Nr. 55308 Tureni

Nr. cerere	5456
Ziua	11
Luna	02
Anul	2026

Cod verificare
100200597486



A. Partea I. Descrierea imobilului

TEREN Extravilan

Adresa: Jud. Cluj, UAT Tureni

Nr. Crt	Nr. cadastral topografic	Suprafața* (mp)	Observații / Referințe
A1	55308	1.400	Teren neîmprejmuit; Teren neîmprejmuit.

B. Partea II. Proprietari și acte

Înscrieri privitoare la dreptul de proprietate și alte drepturi reale	Referințe	
56085 / 23/12/2024		
Act Notarial nr. 14, din 23/02/2023 emis de SPN Ana Boar;		
B8	Intabulare, drept de PROPRIETATE moștenire, dobandit prin Succesiune, cota actuala 2/8 1) COȚA ELEONORA RODICA VIORICA	A1
Act Notarial nr. 211, din 23/02/2023 emis de SPN Ana Boar;		
B11	Intabulare, drept de PROPRIETATE cu titlu de drept partaj voluntar, dobandit prin Conventie, cota actuala 6/8 1) COȚA ELEONORA RODICA VIORICA	A1
B12	Se notează faptul că imobil este înregistrat în planul cadastral fără localizare certă datorită lipsei planului parcelar.	A1

C. Partea III. SARCINI .


Inscrieri privind dezmembrămintele dreptului de proprietate, drepturi reale de garanție și sarcini	Referințe
NU SUNT	

Anexa Nr. 1 La Partea I

Teren		Observații / Referințe
Nr cadastral	Suprafața (mp)*	
55308	1.400	Teren neîmprejmuit.

* Suprafața este determinată în planul de proiecție Stereo 70.

DETALII LINIARE IMOBIL



Date referitoare la teren

Nr Crt	Categorie folosință	Intravilan	Suprafața (mp)	Tarla	Parcelă	Nr. topo	Observații / Referințe
1	arabil	NU	1.400	21	249	-	

Date referitoare la construcții

Lungime Segmente
1) Valorile lungimilor segmentelor sunt obținute din proiecție în plan.

Punct început	Punct sfârșit	Lungime segment (** (m)
1	2	6.524
2	3	2.494
3	4	156.851
4	5	2.002
5	6	7.622
6	1	153.764

** Lungimile segmentelor sunt determinate în planul de proiecție Stereo 70 și sunt rotunjite la 1 milimetru.
*** Distanța dintre puncte este formată din segmente cumulate ce sunt mai mici decât valoarea 1 milimetru.

Pentru acest imobil exista urmatoarele cereri nesolutionate:

Nr. Crt	Nr. cerere	Data cerere	Termen eliberare	Obiect cerere
1	1848	21-01-2026	27-01-2026	Notare

Extrasul de carte funciară generat prin sistemul informatic integrat al ANCPİ conține informațiile din cartea funciară active la data generării. Acesta este valabil în condițiile prevăzute de art. 7 din Legea nr. 455/2001, coroborat cu art. 3 din O.U.G. nr. 41/2016, exclusiv în mediul electronic, pentru activități și procese administrative prevăzute de legislația în vigoare. Valabilitatea poate fi extinsă și în forma fizică a documentului, fără semnătură olografă, cu acceptul expres sau procedural al instituției publice ori entității care a solicitat prezentarea acestui extras.

Verificarea corectitudinii și realității informațiilor conținute de document se poate face la adresa www.ancpi.ro/verificare, folosind codul de verificare online disponibil în antet. Codul de verificare este valabil 30 de zile calendaristice de la momentul generării documentului.

Data și ora generării,

11/02/2026, 10:29

Acest document se eliberează gratuit pentru proprietarii imobilelor. Pentru alți solicitanți, costul extrasului este de 25 de lei la ghișeu, respectiv 20 de lei dacă este obținut online prin platforma <http://epay.ancpi.ro>