

Anexa nr. 2(Anexa nr. 1B la [normele metodologice](#))(1) - Model -
- Formular pentru persoane fizice -**OFERTĂ DE VÂNZARE TEREN**

Subsemnatul/Subsemnata^{^1}) Husaru Alexandru, CNP 1830723350029, având adresa de comunicare în: localitatea Becicherecu Mic, str. Oarbă, nr. 29, bl., sc., et., ap....., județul/sectorul Timiș, codul poștal 307040, e-mail husaru@gmail.com, tel 0769232323, vând teren agricol situat în extravilan, în suprafață de 0,5 (ha), reprezentând cota parte 1/1, la prețul de (*) 500.000 (cinci sute mii lei).

^{^1}) Se completează numele și prenumele proprietarului terenului.

Condițiile de vânzare^{^2}) sunt următoarele:

^{^2}) Se va completa în cifre și litere.

Date privind identificarea terenului:

Specificare	Informații privind amplasamentul terenului						Categoria de folosință ^{^3}) (**)	Observații	
	Orașul/ Comuna/ Județul (*)	Suprafață (ha)		Număr cadastral (**)	Număr de carte funciară (**)	Număr tarla/lot (**)			Număr parcelă (**)
	Suprafața totală (*)	Cotă-parte ^{^5})							
Se completează de către vânzător.	Micești/ Tureni/Cluj	0,5 ha	1/1	52905	52905	4	30	arabil	
Verificat primărie ^{^4})									

^{^3}) Se completează categoria de folosință a terenurilor agricole situate în extravilan conform [art. 2 din Legea fondului funciar nr. 18/1991, republicată](#), cu modificările și completările ulterioare.


^{^4}) Se completează cu „X” rubricile în care informațiile pot fi comparate cu datele din Registrul agricol, evidențele fiscale, evidențele de stare civilă, altele asemenea.

^{^5}) Cota-parte din suprafață se exprimă în fracție și în hectare.

(*) Declar că terenul agricol situat în extravilan face obiectul acțiunii pentru pronunțarea unei hotărâri judecătorești care să țină loc de contract de vânzare: DA [] NU [X]

Cunoscând că falsul în declarații se pedepsește conform [Legii nr. 286/2009 privind Codul penal](#), cu modificările și completările ulterioare, declar că datele sunt reale, corecte și complete.

Vânzător/Împuternicit,
Husaru Alexandru
(numele și prenumele în clar)

Semnătura .....
Data 05.03.2026**NOTE:**

Câmpurile notate cu (*) sunt obligatoriu de completat.

Câmpurile notate cu (**) se completează în cazul în care sunt cunoscute informațiile.

LISTA
preemptorilor în vederea exercitării dreptului de preempțiune asupra ofertei de vânzare în ordinea rangului de preferință

Județul CLUJ(*)	Registrul de evidență
Unitatea administrativ-teritorială TURENI(*)	Nr 6 din 10/03/2026(*)

Ca urmare a înregistrării Ofertei de vânzare nr 6 depuse de HUSARU ALEXANDRU în calitate de vânzător, pe baza evidențelor deținute la nivelul primăriilor și a informațiilor cuprinse în oferta de vânzare au fost identificați următorii preemptori:

preemptori de rang I: coproprietarii, soții, rudele până la gradul al treilea și afinii până la gradul al treilea, în această ordine

Nr. crt.	Numele și prenumele persoanei fizice/Denumirea persoanei/persoanelor juridice, asociației și altor entități fără personalitate juridică, precum și a persoanei juridice care nu se înregistrează în registrul comerțului	Adresă de domiciliu/reședință/sediu
1.	HUSARU ANGELA	Jud. TIMIS, loc. BECICHERECU MIC, BECICHERECU MIC, str. OARBA nr. 29
2.	HUSARU HELENE ALBERTA	Jud. TIMIS, loc. DUMBRAVITA, DUMBRAVITA, str. GRAMMA nr. 22

preemptori de rang II: proprietarii investițiilor agricole pentru culturile de pomi, viță-de-vie, hamei, irigații exclusiv private aflate pe terenurile ce fac obiectul ofertelor de vânzare și/sau arendașii. În cazul în care pe terenurile supuse vânzării se află investiții agricole pentru culturile de pomi, viță-de-vie, hamei și pentru irigații, prioritate la cumpărarea acestor terenuri au proprietarii acestor investiții.

Nr. crt.	Numele și prenumele persoanei fizice/Denumirea persoanei/persoanelor juridice, asociației și altor entități fără personalitate juridică, precum și a persoanei juridice care nu se înregistrează în registrul comerțului	Adresă de domiciliu/reședință/sediu
1.	-	-

preemptori de rang III: proprietarii și/sau arendașii terenurilor agricole vecine cu terenul supus vânzării, cu respectarea dispozițiilor prevăzute la art. 4 alin. (2) și (4) din Legea nr. 17/2014 privind unele măsuri de reglementare a vânzării terenurilor agricole situate în extravilan și de modificare a Legii nr. 268/2001 privind privatizarea societăților ce dețin în administrare terenuri proprietate publică și privată a statului cu destinație agricolă și înființarea Agenției Domeniilor Statului, cu modificările și completările ulterioare

Nr. crt.	Numele și prenumele persoanei fizice/Denumirea persoanei/persoanelor juridice, asociației și altor entități fără personalitate juridică, precum și a persoanei juridice care nu se înregistrează în registrul comerțului	Adresă de domiciliu/reședință/sediu
1.	POP SIMION	Jud. CLUJ, loc. TURENI, MICEȘTI, str. PRINCIPALA nr. -
2.	BUTA MARIA	Jud. CLUJ, loc. SANDULEȘTI, SANDULEȘTI, str. PRINCIPALA nr. 37

3.	CRISAN STEFAN	Jud. CLUJ, loc. TURENI, MICESTI, str. PRINCIPALA nr. -
----	---------------	---

preemptori de rang IV: tinerii fermieri

Nr. crt.	Numele și prenumele persoanei fizice/altor entități fără personalitate juridică, precum și ale persoanei juridice care nu se înregistrează în registrul comerțului	Adresă de domiciliu/reședință/sediu
1.	-	-

preemptori de rang V: Academia de Științe Agricole și Silvicultură "Gheorghe Ionescu-Șișești" și unitățile de cercetaredezvoltare din domeniile agriculturii, silviculturii și industriei alimentare, organizate și reglementate prin Legea nr. 45/2009 privind organizarea și funcționarea Academiei de Științe Agricole și Silvicultură "Gheorghe Ionescu-Șișești" și a sistemului de cercetaredezvoltare din domeniile agriculturii, silviculturii și industriei alimentare, cu modificările și completările ulterioare, precum și instituțiile de învățământ cu profil agricol, în scopul cumpărării terenurilor agricole situate în extravilan cu destinația strict necesară cercetării agricole, aflate în vecinătatea loturilor existente în patrimoniul acestora

Nr. crt.	Denumirea persoanei/persoanelor juridice, asociațiilor și altor entități fără personalitate juridică, precum și a persoanei juridice care nu se înregistrează în registrul comerțului	Adresă de domiciliu/reședință/sediu
1.	-	-

preemptori de rang VI: persoane fizice cu domiciliul/reședința situat/situată în unitățile administrativ-teritoriale unde este amplasat terenul sau în unitățile administrativ-teritoriale vecine


Nr. crt.	Numele și prenumele persoanei fizice/Denumirea persoanei/persoanelor juridice, asociațiilor și altor entități fără personalitate juridică, precum și a persoanei juridice care nu se înregistrează în registrul comerțului	Adresă de domiciliu/reședință/sediu
1.	-	-

preemptori de rang VII: statul român, prin Agenția Domeniilor Statului

Nr. crt.	Denumirea persoanei/persoanelor juridice, asociațiilor și altor entități fără personalitate juridică, precum și a persoanei juridice care nu se înregistrează în registrul comerțului	Adresă de domiciliu/reședință/sediu
1.	-	-

Primar,
.....
Manaila Elena Daniela
L.S.

Secretar primărie,
.....
Presecan Alexandra Maria
Data 10.03.2026



NOTĂ:

Câmpurile notate cu (*) sunt obligatoriu de completat.

- Model -
- Formular -

PROCES-VERBAL
de afişare a ofertei de vânzare

Județul/Localitatea	Registrul de evidență nr 2379 din 10/03/2026 (zi/lună/an)
Primăria TURENI/CLUJ	

Încheiat astăzi, ... 10.03.2026..., în temeiul art. 6 alin. (2) din Legea nr. 17/2014 privind unele măsuri de reglementare a vânzării terenurilor agricole situate în extravilan și de modificare a Legii nr. 268/2001 privind privatizarea societăților ce dețin în administrare terenuri proprietate publică și privată a statului cu destinație agricolă și înființarea Agenției Domeniilor Statului, cu modificările și completările ulterioare.

În vederea îndeplinirii formalităților prevăzute de lege și aducerii la cunoștința preemtorilor a ofertei de vânzare nr. 6 din data de . . 10.03.2026, depusă de către HUSARU ALEXANDRU, în calitate de vânzător/vânzătoare, proprietar/coproprietar/asociat unic/acționar, al terenului agricol situat în extravilanul localității TURENI, județul CLUJ, s-a constatat afișarea ofertei de vânzare la sediul instituției și pe pagina de internet www.comunatureniro în data de . . 10.03.2026 . . .

Oferta de vânzare nr. . . . 6 din data de 10.03.2026 . . . se afișează pentru un termen de 45 de zile lucrătoare și conține informații privind proprietarul terenului agricol, date privind identificarea terenului, precum și condițiile de vânzare.

În acest sens s-a întocmit proces-verbal de afișare a ofertei de vânzare nr. . 6 din data de 10.03.2026 . a terenului agricol situat în extravilan.

Primar, Manaița Elena Daniela Semnătura L.S.	
Secretar general, Presecan Alexandra Maria	Consilier, Szekely Izabella



EXTRAS DE CARTE FUNCİARĂ PENTRU INFORMARE

Carte Funciară Nr. 52905 Tureni

A. Partea I. Descrierea imobilului

TEREN Extravilan

Adresa: Jud. Cluj, UAT Tureni

Nr. Crt	Nr. cadastral Nr. topografic	Suprafața* (mp)	Observații / Referințe
A1	52905	5.000	Imobil înregistrat în planul cadastral fără localizare certă datorită lipsei planului parcelar.

B. Partea II. Proprietari și acte

Înscrieri privitoare la dreptul de proprietate și alte drepturi reale		Referințe
32255 / 05/08/2021		
Act Notarial nr. 2791, din 04/08/2021 emis de Cosma Laura Ioana;		
B2	Intabulare, drept de PROPRIETATE, cu titlu de dare în plata, dobandit prin Convenție, cota actuala 1/2 1) HUSARU ALEXANDRU	A1
7987 / 26/02/2025		
Act Notarial nr. 224, din 25/02/2025 emis de BREHUI MARILENA;		
B3	Intabulare, drept de PROPRIETATE cu titlu de drept partaj, dobandit prin Convenție, cota actuala 1/2 1) HUSARU ALEXANDRU	A1

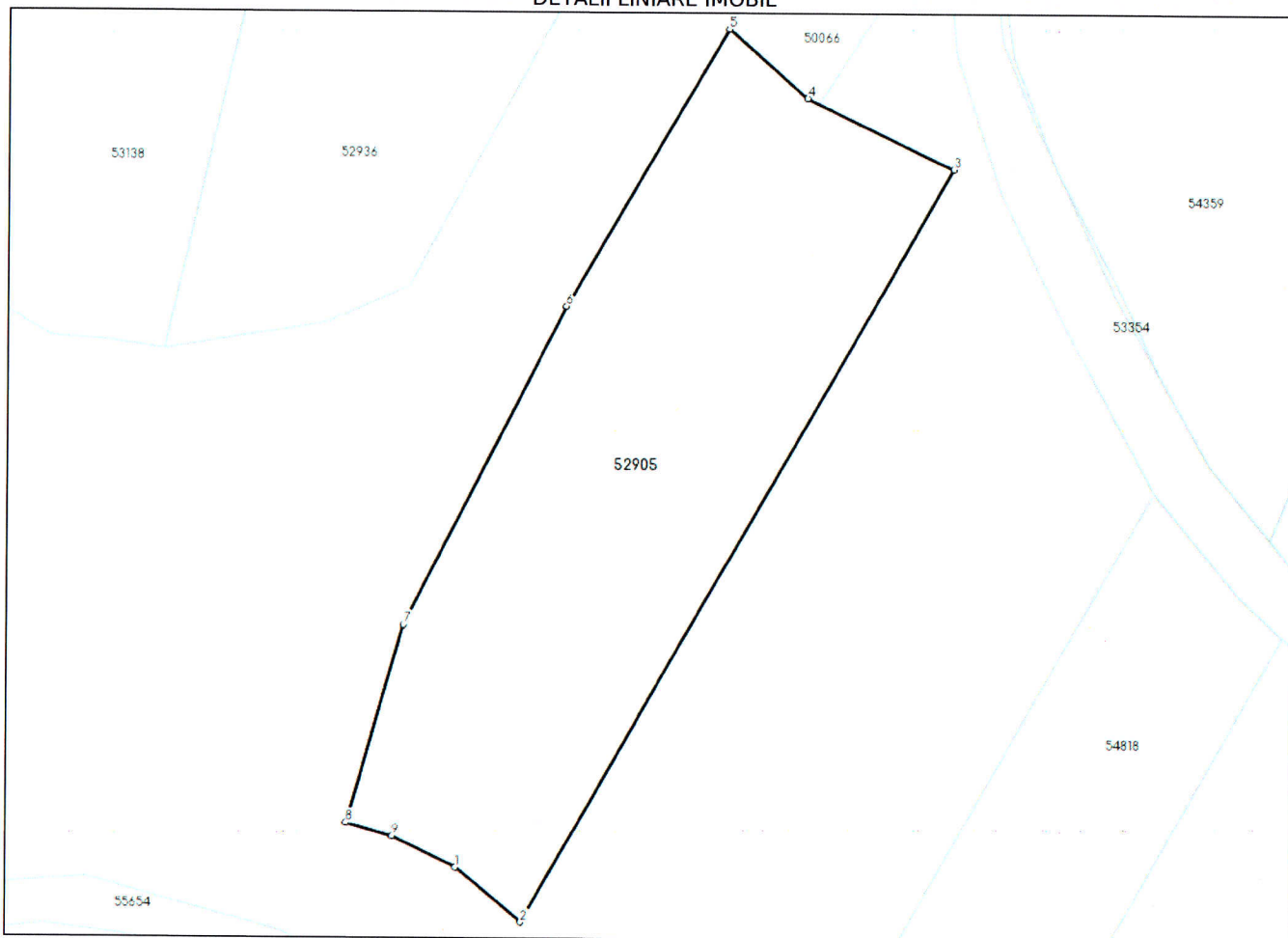
C. Partea III. SARCINI

Înscrieri privind dezmembrămintele dreptului de proprietate, drepturi reale de garanție și sarcini		Referințe
7987 / 26/02/2025		
Act Notarial nr. 224, din 25/02/2025 emis de BREHUI MARILENA;		
C1	Intabulare, drept de IPOTECA, Valoare:60000 EUR reprezentand sultă 1) CIRCA NAOMI-ANCA	A1 / C.2
3020 / 28/01/2026		
Act Notarial nr. 14928, din 02/10/2023 emis de MĂLESCU SIMONA MARIANA;		
C2	Se notează schimbarea numelui de sub C1 din HUSARU NAOMI-ANCA în CIRCA NAOMI-ANCA.	A1

Anexa Nr. 1 La Partea I**Teren**

Nr cadastral	Suprafața (mp)*	Observații / Referințe
52905	5.000	Imobil înregistrat în planul cadastral fără localizare certă datorită lipsei planului parcelar.

* Suprafața este determinată în planul de proiecție Stereo 70.

DETALII LINIARE IMOBIL**Date referitoare la teren**

Nr Crt	Categorie folosință	Intra vilan	Suprafața (mp)	Tarla	Parcelă	Nr. topo	Observații / Referințe
1	arabil	NU	5.000	4	30	-	

Date referitoare la construcții**Lungime Segmente**

1) Valorile lungimilor segmentelor sunt obținute din proiecție în plan.

Punct început	Punct sfârșit	Lungime segment (** (m)
1	2	12.97
2	3	131.663
3	4	24.643
4	5	15.888
5	6	48.724
6	7	54.302

Punct început	Punct sfârșit	Lungime segment (** (m)
7	8	31.179
8	9	7.28
9	1	10.621

** Lungimile segmentelor sunt determinate în planul de proiecție Stereo 70 și sunt rotunjite la 1 milimetru.

*** Distanța dintre puncte este formată din segmente cumulate ce sunt mai mici decât valoarea 1 milimetru.

Extrasul de carte funciară generat prin sistemul informatic integrat al ANCPI conține informațiile din cartea funciară active la data generării. Acesta este valabil în condițiile prevăzute de art. 7 din Legea nr. 455/2001, coroborat cu art. 3 din O.U.G. nr. 41/2016, exclusiv în mediul electronic, pentru activități și procese administrative prevăzute de legislația în vigoare. Valabilitatea poate fi extinsă și în forma fizică a documentului, fără semnătură olografă, cu acceptul expres sau procedural al instituției publice ori entității care a solicitat prezentarea acestui extras.

Verificarea corectitudinii și realității informațiilor conținute de document se poate face la adresa www.ancpi.ro/verificare, folosind codul de verificare online disponibil în antet. Codul de verificare este valabil 30 de zile calendaristice de la momentul generării documentului.

Data și ora generării,

26/02/2026, 22:33

Acest document se eliberează gratuit pentru proprietarii imobilelor. Pentru alți solicitanți, costul extrasului este de 25 de lei la ghișeu, respectiv 20 de lei dacă este obținut online prin platforma <http://epay.ancpi.ro>